

# LEGENDA:

- NAVRŽENÉ HRANY
- ZAMĚŘENÍ STÁVAJÍCÍHO STAVU
- KATASTRÁLNÍ MAPA
- HRANICE DOČASNÉHO ZÁBORU
- HRANICE TRVALEHO ZÁBORU
- PLOCHA DOČASNÉHO ZÁBORU
- PLOCHA TRVALEHO ZÁBORU

KACENÉ STROMY  
KACENÉ POROSTY

Parcela č.	Způsob využití	Výměra dle KN [m <sup>2</sup> ]	Kód BPEJ	Výměra BPEJ [m <sup>2</sup> ]	LV	Vlastník	Trvalý zabor [m <sup>2</sup> ]	Dočasný zabor [m <sup>2</sup> ]	Poznámka
744	zahradka	522			1862	Adamira Jaroslav, Plonýrská 363, 55001 Broumov	0	9	CHKO - II. - IV. zóna ZPF


Souhlasím s použitím osobních údajů při zpracování a projednání akce "II/302 Starostin - Broumov - hranice ČR - PR, IV. část Velká Ves"

## SOUHLAS K PROVEDENÍ STAVEBNÍHO ZÁMĚRU

dle § 184a zákona č. 183/2005 Sb., o územním plánování a stavebním řádu (stavební zákon), ve znění pozdějších předpisů

Jako vlastník dotčeného pozemku 744 v k.ú. Velká Ves souhlasím s realizací stavby včetně případných přeložek inženýrských sítí na mém pozemku, dále souhlasím se vstupem dodavatelské firmy na pozemek během provádění stavby, s kácením vzrostlé zeleně a vynětím pozemku ze ZPF a PUPFL.

2.11.2022 *[Signature]* DATUM, PODPIS



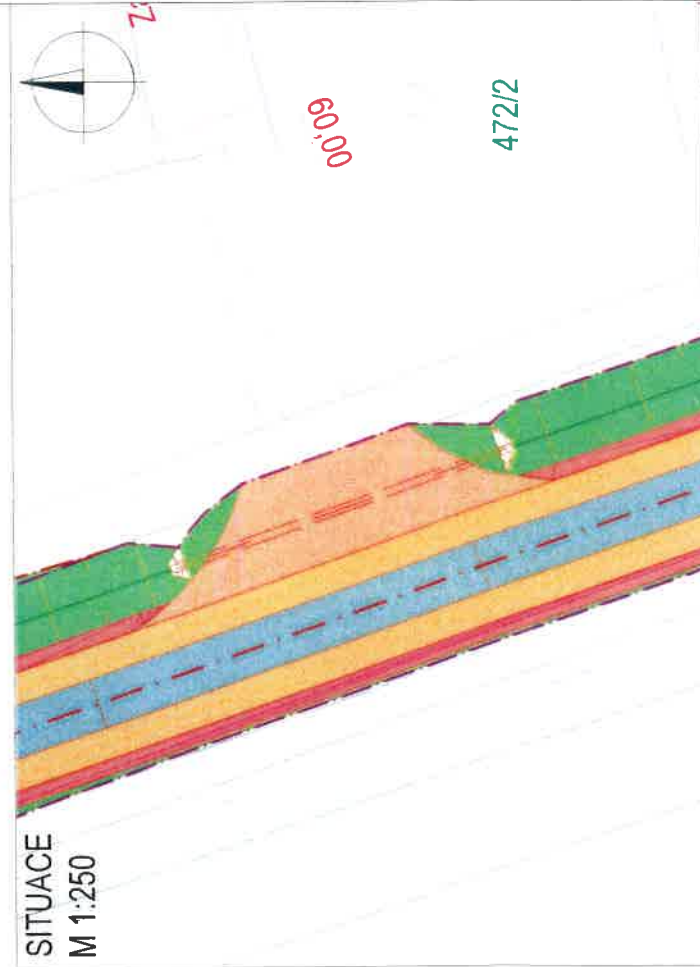
# LEGENDA:

- NAVRŽENÉ HRANY
- ZAMĚŘENÍ STÁVAJÍCÍHO STAVU
- KATASTRÁLNÍ MAPA
- HRANICE DOČASNÉHO ZÁBORU
- HRANICE TRVALÉHO ZÁBORU
- PLOCHA DOČASNÉHO ZÁBORU
- PLOCHA TRVALÉHO ZÁBORU



KÁCENÉ STROMY  
KÁCENÉ POROSTY

Parcela č.	Způsob využití	Výměra dle KN [m2]	Kód BPEJ	Výměra BPEJ [m2]	LV	Vlastník	Trválý zábor [m2]	Dočasný zábor [m2]	Poznámka
1078/10	ostatní plocha - jiná plocha	23			1862	Adamíra Jaroslav, Plonýnská 363, 55001 Broumov	0	1	CHKO - II. - IV. zóna



# LEGENDA:

- ASFALTOVÁ VOZOVKA - PLNÁ KCE
- ASFALTOVÁ VOZOVKA - FREZOVÁNÍ
- ASFALTOVÁ VOZOVKA - NAVAZÁNÍ KČNÍCH VRSTEV
- ASFALTOVÁ VOZOVKA - CHODNÍK
- ASFALTOVÁ VOZOVKA - POJÍŽDENÝ CHODNÍK
- BETONOVÁ DLAŽBA - CHODNÍK
- BETONOVÁ DLAŽBA - CHODNÍK - INVESTICE MĚSTA BROUMOV

Souhlasím s použitím osobních údajů při zpracování a projednání akce "I/302 Starostin - Broumov - hranice ČR - PR, IV, část Velká Ves"

## SOUHLAS K PROVEDENÍ STAVEBNÍHO ZÁMĚRU

dle § 184a zákona č. 183/2006 Sb. o územním plánování a stavebním řádu (stavební zákon), ve znění pozdějších předpisů

Jako Vlastník dotčeného pozemku 1078/10 v k.ú. Velká Ves souhlasím s realizací stavby včetně případných přeložek inženýrských sítí na mém pozemku, dále souhlasím se vstupem dodavatelské firmy na pozemek během provádění stavby, s kácením vzrostle zeleně a vylíním pozemku ze ZPF a PUPFL.

472/2

2.11.2022

DATUM, PODPIS

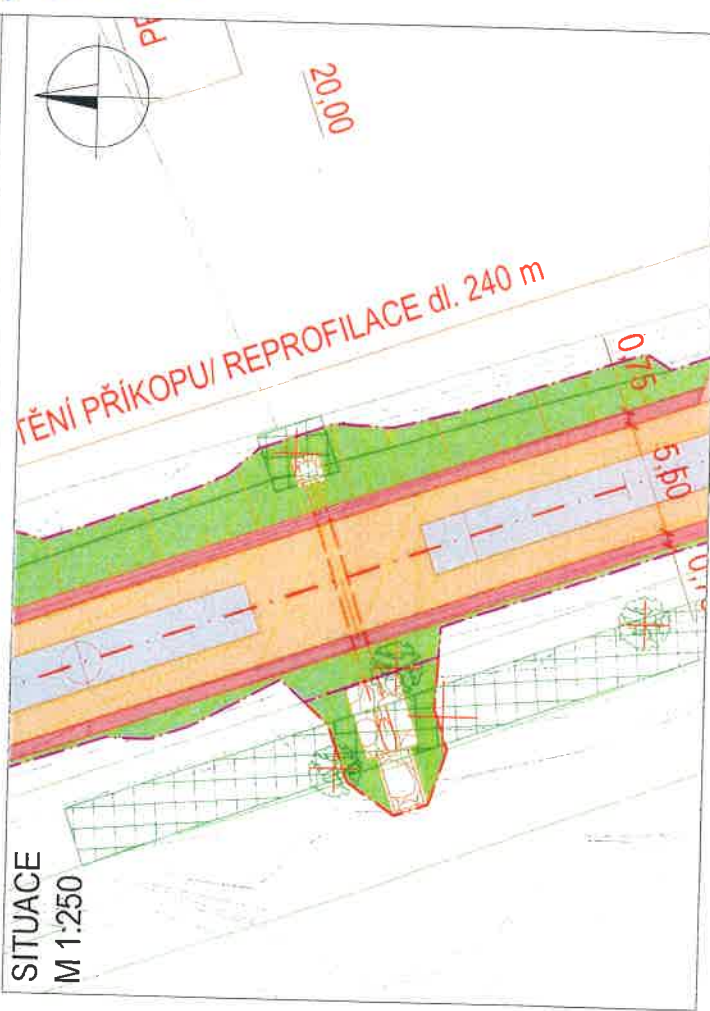
# POZEMEK 1160/5 M 1:100

1160/5

743/1



## SITUACE M 1:250



### LEGENDA:

- NAVŘZENÉ HRANY
- ZAMĚŘENÍ STÁVAJÍCÍHO STAVU
- KATASTRÁLNÍ MAPA
- HRANICE DOČASNÉHO ZÁBORU
- HRANICE TRVALÉHO ZÁBORU
- PLOCHA DOČASNÉHO ZÁBORU
- PLOCHA TRVALÉHO ZÁBORU



KÁCENÉ STROMY  
KÁCENÉ POROSTY

Parcela č.	Způsob využití	Výměra dle KN [m2]	Kód BPEJ	Výměra BPEJ [m2]	LV	Vlastník	Trvalý zábor [m2]	Dočasný zábor [m2]	Poznámka
1160/5	vodní plocha - koryto vodního toku umělé	559			1862	Adamira Jaroslav, Pienyřská 363, 55001 Broumov	8	0	CHKO - II-IV. zóna

Souhlasím s návrhem změny rozsahu PD včetně změny výměry navrhovaných záborů a s vymezením ze ZPF, a to pod podmínkou realizace sjezdu od ul. Sífce 4, směr z pozemku p.č. 114/1 na pozemku p.č. 743/1 přes pozemky p.č. 759/5 a 16015, které vybuduje žadatel tohoto souhlasu na své vlastní náklady a předá bezplatně do svého vlastnictví. Veškerá dělení hmoty pohřbená na sídlišti v mém pozemku mi bude řádně předána. Před realizací sjezdu bude předem uzavřen od souhlasu jeho poloha a způsob zácce a shodně tak i následně bude sjezd mnohdy od souhlasu předchozího ASFALOVÁ VOZOVKA - PLNÁ KCE ASFALOVÁ VOZOVKA - CHODNÍK ASFALOVÁ VOZOVKA - FREZOVÁNÍ BETONOVÁ DLAŽBA - CHODNÍK ASFALOVÁ VOZOVKA - NAVAZÁNÍ KČNÍCH VRSTEV BETONOVÁ DLAŽBA - INVESTICE MĚSTA BROUMOV ASFALOVÁ VOZOVKA - CHODNÍK

Souhlasím s použitím osobních údajů při zpracování a projednání akce "II/302 Starostín - Broumov - hranice ČR - PR, IV. část Velká Ves"

### SOUHLAS K PROVEDENÍ STAVEBNÍHO ZÁMĚRU

dle § 184a zákona č. 183/2008 Sb., o územním plánování a stavebním řádu (stavební zákon) ve znění pozdějších předpisů

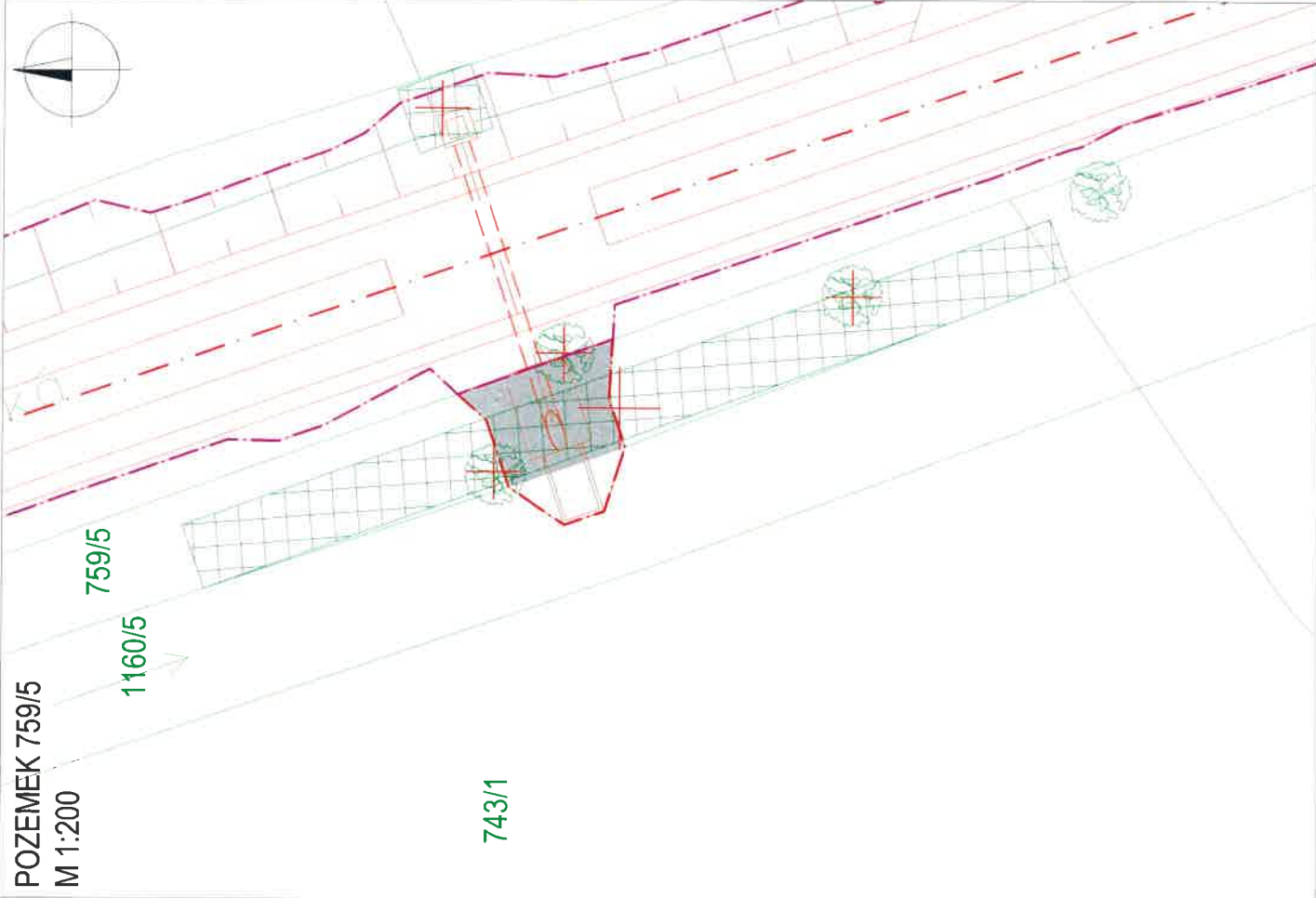
Jako vlastník dotčeného pozemku 1160/5 v k.ú. Velká Ves souhlasím s realizací stavby včetně případných přílohků měřenských sítí na mém pozemku, dále souhlasím se vstupem dodavatelské firmy na pozemek během provádění stavby, s kácením vrostlé zeleně a vymezením pozemku ze ZPF a PUPFL, a to dle podmínek uvedených v tomto souhlasu uvedených. Mě tel. číslo: 603 617 300 email: adamira@seznam.cz

4.1.2023

Adamira Jaroslav

DATUM, PODPIS





LEGENDA:

- NAVRŽENÉ HRANY
- ZAMĚŘENÍ STÁVAJÍCÍHO STAVU
- KATASTRÁLNÍ MAPA
- HRANICE DOČASNÉHO ZÁBORU
- HRANICE TRVALÉHO ZÁBORU
- PLOCHA DOČASNÉHO ZÁBORU
- PLOCHA TRVALÉHO ZÁBORU

KACENÉ STROMY  
KACENÉ POROSTY

Parcela č.	Způsob využití	Výměra dle KN [m2]	Kód BPEJ	Výměra BPEJ [m2]	LV	Vlastník	Trvalý zábor [m2]	Dočasný zábor [m2]	Poznámka
759/5	ostatní plocha - jiná plocha	395			1862	Adamíra Jaroslav, Pionýrská 363, 55001 Broumov	25	0	CHKO - II-IV. zóna

Souhlasím s návrhem změny rozsahu PD včetně změny výměry navrhovaných záborů a s vynětím ze ZPF, a to pod podmínkou realizace sjezdu o min. šířce 4,5m z pozemku č. 1144/1 na pozemku 743/1 přes pozemky č. 759/5 a 1160/5, který vybuduje žadatel tohoto souhlasu na své náklady a předá do mých vlastnictví. Veškerá dřevní hmota polácena na jačímholi mým pozemku mi bude řádně předána. Před realizací sjezdu bude předem mou osobou odsouhlasena jeho poloha i způsob realizace a shodně tak i následně bude sjezd mým odsouhlasen před jeho Souhlasím s použitím osobních údajů při zpracování a projednání sice II/302 Starostin - Broumov - hranice ČR - PR IV. část Velká Ves".

SOUHLAS K PROVEDENÍ STAVEBNÍHO ZÁMĚRU

dle § 184a zákona č. 183/2006 Sb. o územním plánování a stavebním řádu (stavební zákon), ve znění pozdějších předpisů

Jako vlastník dotčeného pozemku 759/5 v k.ú. Velká Ves souhlasím s realizací stavby včetně případných přelůků inženýrských sítí na mém pozemku, dále souhlasím se vstupem dodavatelské firmy na pozemek během provádění stavby, s kácením vzrostlé zeleně a vynětím pozemku ze ZPF a PUPFI.

to dle podmínek více utouto souhlasu uvedených. Kc tel. č. 608617300, e-mail: zimada@seznam.cz

4.1.2023

DATUM, PODPIS